



Accueil / Votre commune / Présentation

PRÉSENTATION

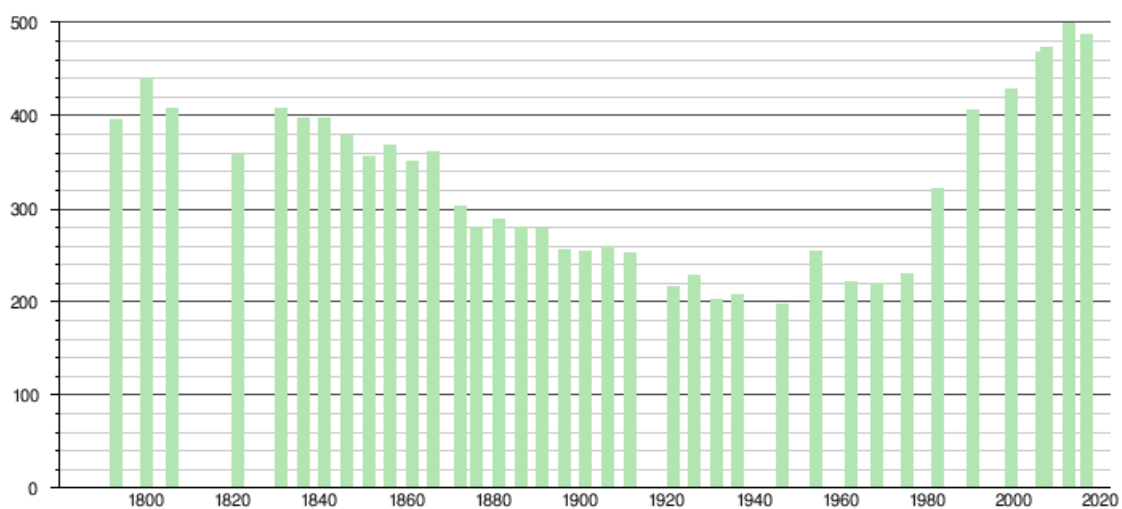
Mauperthuis est une commune française située dans le département de Seine-et-Marne en région Île-de-France.

Ses habitants sont appelés les Malperthusiens et les Malperthusiennes.

Superficie: 197 hectares.

En 2019: 491 habitants.

ÉVOLUTION DE LA POPULATION



Sources : base Cassini de l'EHESS et base Insee.


LIEUX ET MONUMENTS



ÉGLISE SAINT PIERRE




LA FONTAINE ET LE COLOMBIER



LA PYRAMIDE

- L'église Saint-Pierre de Mauperthuis – Inscrite aux Monuments Historique,
- La fontaine de Mauperthuis – Inscrite aux Monuments Historique,
- Le colombier de Mauperthuis – Inscrit aux Monuments Historique,
- La grotte de rocaille – Inscrite aux Monuments Historique,
- La pyramide – Inscrite aux Monuments Historique,
- Monument disparu : *le château de Mauperthuis* et son parc aménagé à l'anglaise.



SON BLASON:

Taillé d'azur à trois fleurs de lys d'or posées en orle, et de gueules à trois gerbes de blé d'or, aussi posées en orle et liées du champ, une rapière d'argent posée en barre.

MAIRIE DE MAUPERTHUIS

14 bis rue du Parc
77120 MAUPERTHUIS
01.64.03.16.27

Nous contacter

